

	(12) 三国山 区分①		(13) 花の都公園 区分①	
撮影地点				
年度	平成29年度	平成28年度	平成29年度	平成28年度
写真	 <p>撮影日:平成29年11月25日</p>	 <p>撮影日:平成28年11月28日</p>	 <p>撮影日:平成29年8月9日</p>	 <p>撮影日:平成28年11月28日</p>
景観変化	展望景観に負の影響は認められない。		展望景観に負の影響は認められない。	

区分①:各方面から富士山を展望する地点、区分②:富士山から構成資産及び緩衝地帯を展望する地点、区分③:構成資産から当該構成資産及びその周辺地域を展望する地点

	(14)富士スバルライン五合目		区分②、③	
撮影地点				
年度	平成29年度	平成28年度	平成29年度	平成28年度
写真	 <p data-bbox="528 1612 863 1648">撮影日:平成29年11月16日</p>	 <p data-bbox="1181 1612 1516 1648">撮影日:平成28年11月10日</p>	 <p data-bbox="1831 1612 2166 1648">撮影日:平成29年11月16日</p>	 <p data-bbox="2481 1612 2816 1648">撮影日:平成28年11月10日</p>
景観変化	展望景観に負の影響は認められない。		展望景観に負の影響は認められない。	

区分①:各方面から富士山を展望する地点、区分②:富士山から構成資産及び緩衝地帯を展望する地点、区分③:構成資産から当該構成資産及びその周辺地域を展望する地点

	(15)御中道 区分②		(16)富士スバルライン四合目 区分②	
撮影地点	<p>所要時間 徒歩20分 鳴沢村</p> <p>撮影位置</p> <p>使用地図 国土地理院地図</p>		<p>撮影位置</p> <p>使用地図 国土地理院地図</p>	
年度	平成29年度	平成28年度	平成29年度	平成28年度
写真	<p>撮影日:平成29年11月16日</p>	<p>撮影日:平成28年11月17日</p>	<p>撮影日:平成29年11月16日</p>	<p>撮影日:平成28年11月17日</p>
景観変化	展望景観に負の影響は認められない。		展望景観に負の影響は認められない。	






区分①:各方面から富士山を展望する地点、区分②:富士山から構成資産及び緩衝地帯を展望する地点、区分③:構成資産から当該構成資産及びその周辺地域を展望する地点

	(17)足和田山(三湖台) 区分③		(18)河口浅間神社 区分①	
撮影地点				
年度	平成29年度	平成28年度	平成29年度	平成28年度
写真	 <p>撮影日:平成29年11月6日</p>	 <p>撮影日:平成28年11月10日</p>	 <p>撮影日:平成29年11月10日</p>	 <p>撮影日:平成28年11月28日</p>
景観変化	展望景観に負の影響は認められない。		展望景観に負の影響は認められない。	

区分①:各方面から富士山を展望する地点、区分②:富士山から構成資産及び緩衝地帯を展望する地点、区分③:構成資産から当該構成資産及びその周辺地域を展望する地点

	(19) 天下茶屋 区分①		(20) 新道峠 区分①	
撮影地点				
年度	平成29年度	平成28年度	平成29年度	平成28年度
写真	<p>撮影日:平成29年11月16日</p>	<p>撮影日:平成28年11月28日</p>	<p>撮影日:平成29年11月6日</p>	<p>撮影日:平成28年11月17日</p>
景観変化	展望景観に負の影響は認められない。		展望景観に負の影響は認められない。	

区分①:各方面から富士山を展望する地点、区分②:富士山から構成資産及び緩衝地帯を展望する地点、区分③:構成資産から当該構成資産及びその周辺地域を展望する地点

	(21)河口湖(北岸 大石公園) 区分①、③		(22)富士御室浅間神社(参道入口付近) 区分③	
撮影地点				
年度	平成29年度	平成28年度	平成29年度	平成28年度
写真	 <p>撮影日:平成29年11月6日</p>	 <p>撮影日:平成28年11月28日</p>	 <p>撮影日:平成29年10月24日</p>	 <p>撮影日:平成28年11月28日</p>
景観変化	展望景観に負の影響は認められない。		展望景観に負の影響は認められない。	

区分①:各方面から富士山を展望する地点、区分②:富士山から構成資産及び緩衝地帯を展望する地点、区分③:構成資産から当該構成資産及びその周辺地域を展望する地点

	(23)河口湖(南岸 八木崎公園) 区分③		(24)西湖(根場浜) 区分①、③	
撮影地点				
年度	平成29年度	平成28年度	平成29年度	平成28年度
写真	 <p>撮影日:平成29年11月6日</p>	 <p>撮影日:平成28年11月28日</p>	 <p>撮影日:平成29年11月6日</p>	 <p>撮影日:平成28年11月17日</p>
景観変化	展望景観に負の影響は認められない。		展望景観に負の影響は認められない。	

区分①:各方面から富士山を展望する地点、区分②:富士山から構成資産及び緩衝地帯を展望する地点、区分③:構成資産から当該構成資産及びその周辺地域を展望する地点

	(25) 精進湖(他手合浜) 区分①、③		(26) 竜ヶ岳 区分①	
撮影地点				
年度	平成29年度	平成28年度	平成29年度	平成28年度
写真	<p>撮影日:平成29年11月6日</p>	<p>撮影日:平成28年11月17日</p>	<p>撮影日:平成29年11月16日</p>	<p>撮影日:平成28年11月12日</p>
景観変化	展望景観に負の影響は認められない。		展望景観に負の影響は認められない。	

区分①:各方面から富士山を展望する地点、区分②:富士山から構成資産及び緩衝地帯を展望する地点、区分③:構成資産から当該構成資産及びその周辺地域を展望する地点



	(27)富士浅間神社 区分①		(28)水ヶ塚公園 区分①	
撮影地点				
年度	平成29年度	平成28年度	平成29年度	平成28年度
写真	 <p>撮影日:平成29年11月1日</p>	 <p>撮影日:平成28年11月4日</p>	 <p>撮影日:平成30年1月7日</p>	 <p>撮影日:平成29年1月28日</p>
景観変化	展望景観に負の影響は認められない。		展望景観に負の影響は認められない。	

区分①:各方面から富士山を展望する地点、区分②:富士山から構成資産及び緩衝地帯を展望する地点、区分③:構成資産から当該構成資産及びその周辺地域を展望する地点