






	(1)中ノ倉峠 区分①、③		(2)三保松原 区分①	
撮影地点	 <p>所要時間 徒歩30分</p> <p>撮影位置</p> <p>使用地図 国土地理院地図</p>		 <p>撮影位置</p> <p>地理院地図</p>	
年度	令和2年度	令和元年度	令和2年度	令和元年度
写真	 <p>撮影日:令和2年11月14日</p>	 <p>撮影日:令和元年11月20日</p>	 <p>撮影日:令和3年2月1日</p>	 <p>撮影日:平成2年3月30日</p>
景観変化	展望景観に負の影響は認められない。		展望景観に負の影響は認められない。	

区分①:各方面から富士山を展望する地点、区分②:富士山から構成資産及び緩衝地帯を展望する地点、区分③:構成資産から当該構成資産及びその周辺地域を展望する地点

	(3) 吉田口六合目 区分②		(4) 旧外川家住宅(中門西側) 区分③	
撮影地点				
年度	令和2年度	令和元年度	令和2年度	令和元年度
写真	 <p>撮影日: 令和2年11月14日</p>	 <p>撮影日: 令和元年11月16日</p>	 <p>撮影日: 令和2年11月6日</p>	 <p>撮影日: 令和元年10月28日</p>
景観変化	展望景観に負の影響は認められない。		展望景観に負の影響は認められない。	

区分①: 各方面から富士山を展望する地点、区分②: 富士山から構成資産及び緩衝地帯を展望する地点、区分③: 構成資産から当該構成資産及びその周辺地域を展望する地点

	(5)北口本宮富士浅間神社(参道入口付近) 区分③		(6)富士山レーダードーム館 区分①	
撮影地点				
年度	令和2年度	令和元年度	令和2年度	令和元年度
写真	 <p>撮影日:令和2年11月6日</p>	 <p>撮影日:令和元年12月1日</p>	 <p>撮影日:令和2年11月4日</p>	 <p>撮影日:令和元年11月16日</p>
景観変化	展望景観に負の影響は認められない。		展望景観に負の影響は認められない。	

区分①:各方面から富士山を展望する地点、区分②:富士山から構成資産及び緩衝地帯を展望する地点、区分③:構成資産から当該構成資産及びその周辺地域を展望する地点

	(7)三ツ峠 区分①		(8-1)忍野八海(出口池南側) 区分③	
撮影地点				
年度	令和2年度	令和元年度	令和2年度	令和元年度
写真	<p>撮影日:令和2年11月6日</p>	<p>撮影日:令和元年11月20日</p>	<p>撮影日:令和2年11月6日</p>	<p>撮影日:令和元年12月1日</p>
景観変化	展望景観に負の影響は認められない。		展望景観に負の影響は認められない。	







区分①:各方面から富士山を展望する地点、区分②:富士山から構成資産及び緩衝地帯を展望する地点、区分③:構成資産から当該構成資産及びその周辺地域を展望する地点

	(8-2) 忍野八海(お釜池南側) 区分③		(8-3) 忍野八海(銚子池) 区分③	
撮影地点				
年度	令和2年度	令和元年度	令和2年度	令和元年度
写真	 <p>撮影日: 令和2年11月6日</p>	 <p>撮影日: 令和元年10月28日</p>	 <p>撮影日: 令和2年11月6日</p>	 <p>撮影日: 令和元年10月28日</p>
景観変化	展望景観に負の影響は認められない。		展望景観に負の影響は認められない。	

区分①: 各方面から富士山を展望する地点、区分②: 富士山から構成資産及び緩衝地帯を展望する地点、区分③: 構成資産から当該構成資産及びその周辺地域を展望する地点

	(8-4) 忍野八海(湧池) 区分①、③		(8-5) 忍野八海(濁池) 区分①、③	
撮影地点				
年度	令和2年度	令和元年度	令和2年度	令和元年度
写真	 <p>撮影日: 令和2年11月6日</p>	 <p>撮影日: 令和元年11月2日</p>	 <p>撮影日: 令和2年11月6日</p>	 <p>撮影日: 令和元年11月2日</p>
景観変化	展望景観に負の影響は認められない。		展望景観に負の影響は認められない。	

区分①: 各方面から富士山を展望する地点、区分②: 富士山から構成資産及び緩衝地帯を展望する地点、区分③: 構成資産から当該構成資産及びその周辺地域を展望する地点

	(8-6) 忍野八海(鏡池) 区分①、③		(8-7) 忍野八海(菖蒲池北側) 区分①、③	
撮影地点				
年度	令和2年度	令和元年度	令和2年度	令和元年度
写真	 <p>撮影日:令和2年11月6日</p>	 <p>撮影日:令和元年11月2日</p>	 <p>撮影日:令和2年11月6日</p>	 <p>撮影日:令和元年11月2日</p>
景観変化	展望景観に負の影響は認められない。		展望景観に負の影響は認められない。	

区分①:各方面から富士山を展望する地点、区分②:富士山から構成資産及び緩衝地帯を展望する地点、区分③:構成資産から当該構成資産及びその周辺地域を展望する地点

	(8-8) 忍野八海 (菖蒲池公園) 区分①		(9) 山中湖 (南岸駐車場) 区分③	
撮影地点				
年度	令和2年度	令和元年度	令和2年度	令和元年度
写真	 <p>撮影日: 令和2年11月6日</p>	 <p>撮影日: 令和元年11月2日</p>	 <p>撮影日: 令和2年11月4日</p>	 <p>撮影日: 平成令和元年12月1日</p>
景観変化	展望景観に負の影響は認められない。		展望景観に負の影響は認められない。	

区分①: 各方面から富士山を展望する地点、区分②: 富士山から構成資産及び緩衝地帯を展望する地点、区分③: 構成資産から当該構成資産及びその周辺地域を展望する地点



	(10)山中湖(南岸 旭日丘湖畔緑地公園) 区分①、③		(11)山中湖(北岸 長池親水公園) 区分①、③	
撮影地点				
年度	令和2年度	令和元年度	令和2年度	令和元年度
写真	 撮影日:令和2年11月4日	 撮影日:令和元年11月2日	 撮影日:令和2年11月4日	 撮影日:令和元年11月2日
景観変化	展望景観に負の影響は認められない。		展望景観に負の影響は認められない。	







区分①:各方面から富士山を展望する地点、区分②:富士山から構成資産及び緩衝地帯を展望する地点、区分③:構成資産から当該構成資産及びその周辺地域を展望する地点

	(12) 三国山 区分①		(13) 花の都公園 区分①	
撮影地点				
年度	令和2年度	令和元年度	令和2年度	令和元年度
写真	 <p>撮影日: 令和2年11月4日</p>	 <p>撮影日: 令和元年11月2日</p>	 <p>撮影日: 令和2年11月4日</p>	 <p>撮影日: 令和元年11月2日</p>
景観変化	展望景観に負の影響は認められない。		展望景観に負の影響は認められない。	

区分①: 各方面から富士山を展望する地点、区分②: 富士山から構成資産及び緩衝地帯を展望する地点、区分③: 構成資産から当該構成資産及びその周辺地域を展望する地点

	(14)富士スバルライン五合目		区分②、③	
撮影地点				
年度	令和2年度	令和元年度	令和2年度	令和元年度
写真	 <p data-bbox="537 1612 863 1650">撮影日:令和2年11月14日</p>	 <p data-bbox="1178 1612 1507 1650">撮影日:令和元年11月16日</p>	 <p data-bbox="1837 1612 2160 1650">撮影日:令和2年11月14日</p>	 <p data-bbox="2475 1612 2810 1650">撮影日:令和元年11月16日</p>
景観変化	展望景観に負の影響は認められない。		展望景観に負の影響は認められない。	







区分①:各方面から富士山を展望する地点、区分②:富士山から構成資産及び緩衝地帯を展望する地点、区分③:構成資産から当該構成資産及びその周辺地域を展望する地点

	(15)御中道 区分②		(16)富士スバルライン四合目 区分②	
撮影地点				
年度	令和2年度	令和元年度	令和2年度	令和元年度
写真	 <p>撮影日:令和2年11月14日</p>	 <p>撮影日:令和元年11月16日</p>	 <p>撮影日:令和2年11月14日</p>	 <p>撮影日:令和元年11月16日</p>
景観変化	展望景観に負の影響は認められない。		展望景観に負の影響は認められない。	

区分①:各方面から富士山を展望する地点、区分②:富士山から構成資産及び緩衝地帯を展望する地点、区分③:構成資産から当該構成資産及びその周辺地域を展望する地点

	(17)足和田山(三湖台) 区分③		(18)河口浅間神社 区分①	
撮影地点				
年度	令和2年度	令和元年度	令和2年度	令和元年度
写真	 <p>撮影日:令和2年11月6日</p>	 <p>撮影日:令和元年11月20日</p>	 <p>撮影日:令和2年11月6日</p>	 <p>撮影日:令和元年11月22日</p>
景観変化	展望景観に負の影響は認められない。		展望景観に負の影響は認められない。	

区分①:各方面から富士山を展望する地点、区分②:富士山から構成資産及び緩衝地帯を展望する地点、区分③:構成資産から当該構成資産及びその周辺地域を展望する地点

	(19) 天下茶屋 区分①		(20) 新道峠 区分①	
撮影地点				
年度	令和2年度	令和元年度	令和2年度	令和元年度
写真	 <p>撮影日: 令和2年11月6日</p>	 <p>撮影日: 令和元年11月20日</p>	 <p>撮影日: 令和2年11月17日</p>	 <p>撮影日: 令和元年11月20日</p>
景観変化	展望景観に負の影響は認められない。		展望景観に負の影響は認められない。	

区分①: 各方面から富士山を展望する地点、区分②: 富士山から構成資産及び緩衝地帯を展望する地点、区分③: 構成資産から当該構成資産及びその周辺地域を展望する地点







	(21)河口湖(北岸 大石公園) 区分①、③		(22)富士御室浅間神社(参道入口付近) 区分③	
撮影地点				
年度	令和2年度	令和元年度	令和2年度	令和元年度
写真	 <p>撮影日:令和2年11月4日</p>	 <p>撮影日:令和元年11月20日</p>	 <p>撮影日:令和2年11月6日</p>	 <p>撮影日:令和元年10月28日</p>
景観変化	展望景観に負の影響は認められない。		展望景観に負の影響は認められない。	

区分①:各方面から富士山を展望する地点、区分②:富士山から構成資産及び緩衝地帯を展望する地点、区分③:構成資産から当該構成資産及びその周辺地域を展望する地点

	(23)河口湖(南岸 八木崎公園) 区分③		(24)西湖(根場浜) 区分①、③	
撮影地点				
年度	令和2年度	令和元年度	令和2年度	令和元年度
写真	 <p>撮影日:令和2年11月4日</p>	 <p>撮影日:令和元年11月20日</p>	 <p>撮影日:令和2年11月4日</p>	 <p>撮影日:令和元年11月2日</p>
景観変化	展望景観に負の影響は認められない。		展望景観に負の影響は認められない。	

区分①:各方面から富士山を展望する地点、区分②:富士山から構成資産及び緩衝地帯を展望する地点、区分③:構成資産から当該構成資産及びその周辺地域を展望する地点



	(25) 精進湖(他手合浜) 区分①、③		(26) 竜ヶ岳 区分①	
撮影地点				
年度	令和2年度	令和元年度	令和2年度	令和元年度
写真	 <p>撮影日: 令和2年11月4日</p>	 <p>撮影日: 令和元年11月2日</p>	 <p>撮影日: 令和2年11月14日</p>	 <p>撮影日: 令和元年11月16日</p>
景観変化	展望景観に負の影響は認められない。		展望景観に負の影響は認められない。	

区分①: 各方面から富士山を展望する地点、区分②: 富士山から構成資産及び緩衝地帯を展望する地点、区分③: 構成資産から当該構成資産及びその周辺地域を展望する地点

	(27)富士浅間神社 区分①		(28)水ヶ塚公園 区分①	
撮影地点				
年度	令和2年度	令和元年度	令和2年度	令和元年度
写真	<p>撮影日:令和2年10月29日</p>	<p>撮影日:令和元年11月7日</p>	<p>撮影日:令和3年3月15日</p>	<p>撮影日:令和2年3月19日</p>
景観変化	展望景観に負の影響は認められない。		展望景観に負の影響は認められない。	

区分①:各方面から富士山を展望する地点、区分②:富士山から構成資産及び緩衝地帯を展望する地点、区分③:構成資産から当該構成資産及びその周辺地域を展望する地点