













	(29) 富士山資料館東側 区分①		(30) 富士山本宮浅間大社 区分①	
撮影地点				
年度	令和2年度	令和元年度	令和2年度	令和元年度
写真	 <p>撮影日: 令和3年3月15日</p>	 <p>撮影日: 令和2年3月19日</p>	 <p>撮影日: 令和2年10月28日</p>	 <p>撮影日: 令和元年12月5日</p>
景観変化	展望景観に負の影響は認められない。		展望景観に負の影響は認められない。	





区分①: 各方面から富士山を展望する地点、区分②: 富士山から構成資産及び緩衝地帯を展望する地点、区分③: 構成資産から当該構成資産及びその周辺地域を展望する地点

	(31)山宮浅間神社 区分①		(32)田貫湖 区分①	
撮影地点				
年度	令和2年度	令和元年度	令和2年度	令和元年度
写真	<p>撮影日:令和2年10月28日</p>	<p>撮影日:令和元年11月1日</p>	<p>撮影日:令和2年10月28日</p>	<p>撮影日:令和元年11月1日</p>
景観変化	展望景観に負の影響は認められない。		展望景観に負の影響は認められない。	

区分①:各方面から富士山を展望する地点、区分②:富士山から構成資産及び緩衝地帯を展望する地点、区分③:構成資産から当該構成資産及びその周辺地域を展望する地点

	(33)静岡県富士山こどもの国駐車場 区分①		(34)須走口五合目 区分②	
撮影地点				
年度	令和2年度	令和元年度	令和2年度	令和元年度
写真	 <p>撮影日:令和2年11月6日</p>	 <p>撮影日:令和元年11月12日</p>	 <p>撮影日:令和2年10月29日</p>	 <p>撮影日:令和元年11月7日</p>
景観変化	展望景観に負の影響は認められない。		展望景観に負の影響は認められない。	

区分①:各方面から富士山を展望する地点、区分②:富士山から構成資産及び緩衝地帯を展望する地点、区分③:構成資産から当該構成資産及びその周辺地域を展望する地点

	(35)富士宮口五合目		区分②、③	
撮影地点				
年度	令和2年度	令和元年度	令和2年度	令和元年度
写真	 <p data-bbox="537 1612 863 1650">撮影日:令和2年10月28日</p>	 <p data-bbox="1181 1612 1507 1650">撮影日:令和元年10月29日</p>	 <p data-bbox="1840 1612 2166 1650">撮影日:令和2年10月28日</p>	 <p data-bbox="2478 1612 2804 1650">撮影日:令和元年10月29日</p>
景観変化	展望景観に負の影響は認められない。		展望景観に負の影響は認められない。	

区分①:各方面から富士山を展望する地点、区分②:富士山から構成資産及び緩衝地帯を展望する地点、区分③:構成資産から当該構成資産及びその周辺地域を展望する地点

(36) 白糸ノ滝 区分①、③



年度	令和2年度	令和元年度	令和2年度	令和元年度
----	-------	-------	-------	-------



景観変化

展望景観に負の影響は認められない。

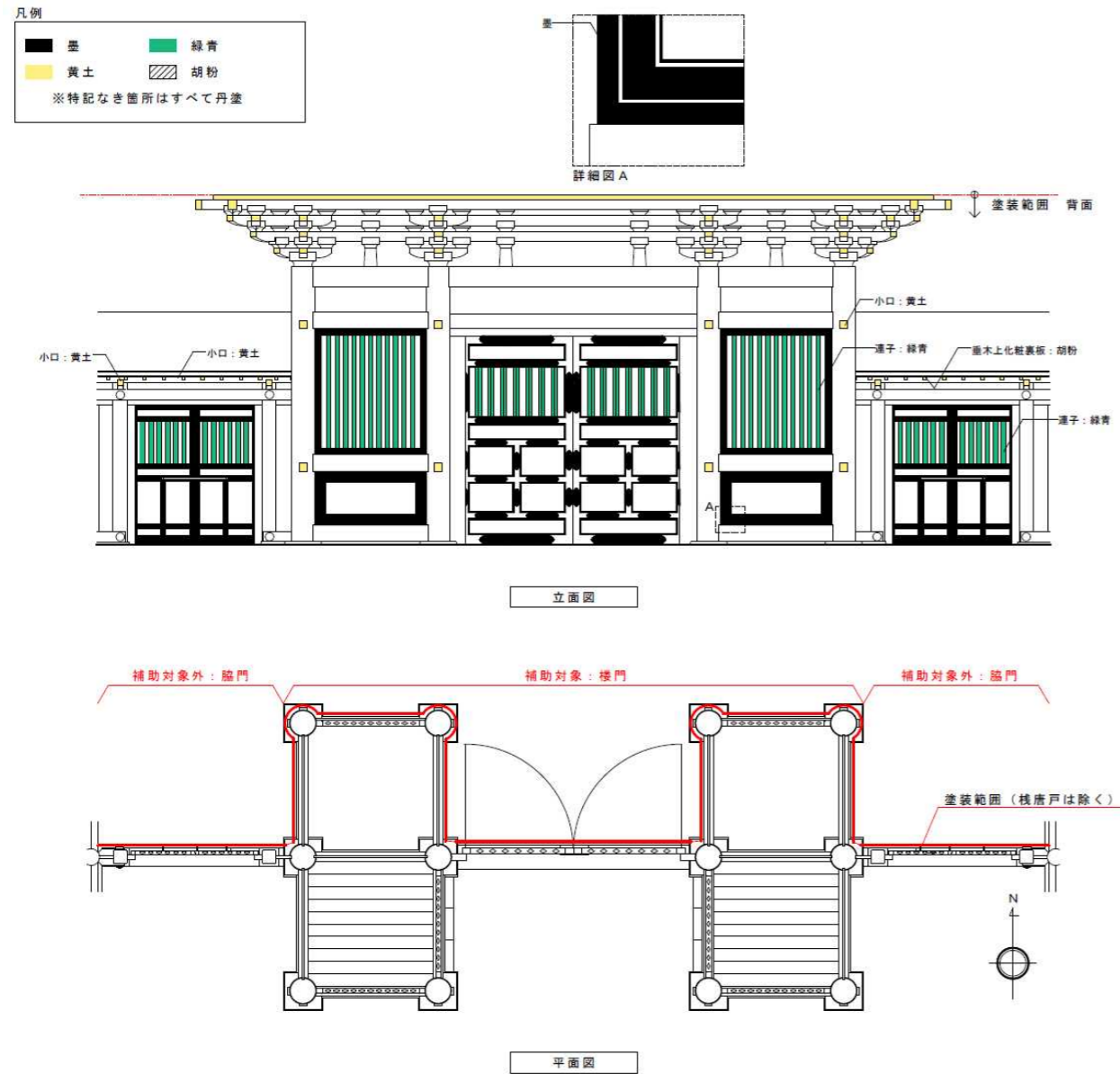
展望景観に負の影響は認められない。

区分①: 各方面から富士山を展望する地点、区分②: 富士山から構成資産及び緩衝地帯を展望する地点、区分③: 構成資産から当該構成資産及びその周辺地域を展望する地点

## 参考資料2 構成資産における整備事業の状況等

### (1) 富士山本宮浅間大社(社殿のうち楼門(県指定)保存修理)

対象箇所図面



着手前



着手後

