



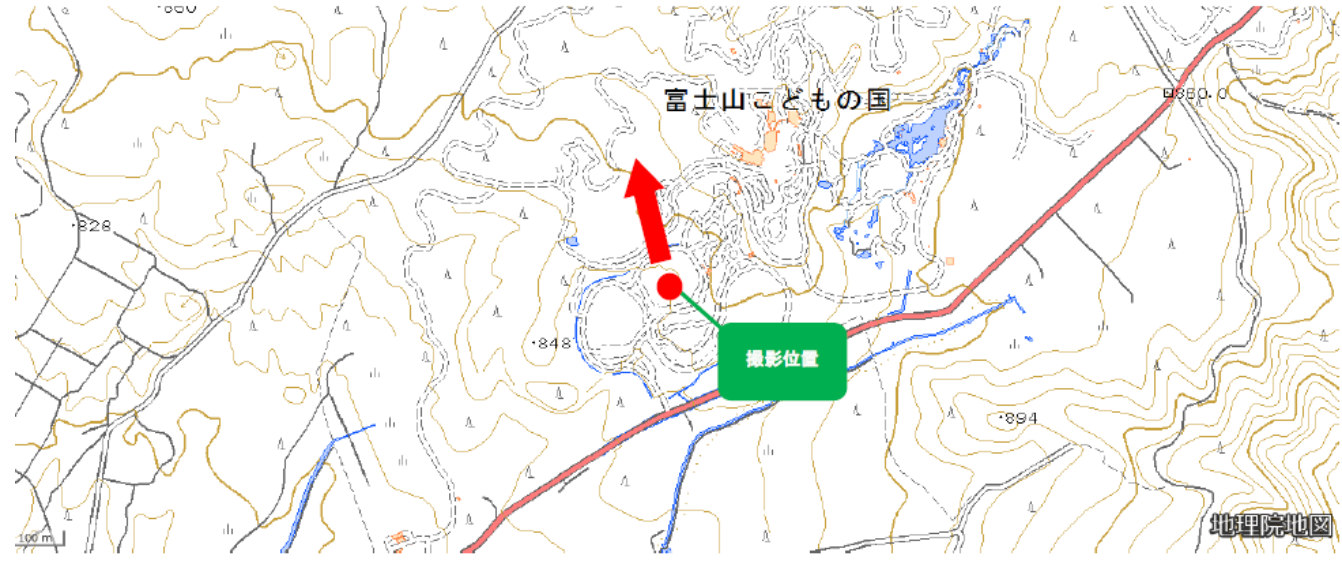







	(29) 富士山資料館東側 区分①		(30) 富士山本宮浅間大社 区分①	
撮影地点				
年度	令和元年度	平成30年度	令和元年度	平成30年度
写真	 <p>撮影日: 令和2年3月19日</p>	 <p>撮影日: 平成31年1月8日</p>	 <p>撮影日: 令和元年12月5日</p>	 <p>撮影日: 平成30年10月30日</p>
景観変化	展望景観に負の影響は認められない。		展望景観に負の影響は認められない。	






区分①: 各方面から富士山を展望する地点、区分②: 富士山から構成資産及び緩衝地帯を展望する地点、区分③: 構成資産から当該構成資産及びその周辺地域を展望する地点

	(31)山宮浅間神社	区分①	(32)田貫湖	区分①
撮影地点				
年度	令和元年度	平成30年度	令和元年度	平成30年度
写真	<p>撮影日:令和元年11月1日</p>	<p>撮影日:平成30年10月30日</p>	<p>撮影日:令和元年11月1日</p>	<p>撮影日:平成30年10月30日</p>
景観変化	展望景観に負の影響は認められない。		展望景観に負の影響は認められない。	

区分①:各方面から富士山を展望する地点、区分②:富士山から構成資産及び緩衝地帯を展望する地点、区分③:構成資産から当該構成資産及びその周辺地域を展望する地点

	(33)静岡県富士山こどもの国駐車場 区分①		(34)須走口五合目 区分②	
撮影地点				
年度	令和元年度	平成30年度	令和元年度	平成30年度
写真	 <p>撮影日:令和元年11月12日</p>	 <p>撮影日:平成31年3月8日</p>	 <p>撮影日:令和元年11月7日</p>	 <p>撮影日:平成30年10月30日</p>
景観変化	展望景観に負の影響は認められない。		展望景観に負の影響は認められない。	

区分①:各方面から富士山を展望する地点、区分②:富士山から構成資産及び緩衝地帯を展望する地点、区分③:構成資産から当該構成資産及びその周辺地域を展望する地点

	(35)富士宮口五合目		区分②、③	
撮影地点				
年度	令和元年度	平成30年度	令和元年度	平成30年度
写真	 <p data-bbox="528 1612 860 1650">撮影日:令和元年10月29日</p>	 <p data-bbox="1175 1612 1507 1650">撮影日:平成30年10月29日</p>	 <p data-bbox="1828 1612 2160 1650">撮影日:令和元年10月29日</p>	 <p data-bbox="2472 1612 2804 1650">撮影日:平成30年10月29日</p>
景観変化	展望景観に負の影響は認められない。		展望景観に負の影響は認められない。	

区分①:各方面から富士山を展望する地点、区分②:富士山から構成資産及び緩衝地帯を展望する地点、区分③:構成資産から当該構成資産及びその周辺地域を展望する地点

	(36) 白糸ノ滝		区分①、③	
撮影地点				
年度	令和元年度	平成30年度	令和元年度	平成30年度
写真	 <p>撮影日: 令和元年11月1日</p>	 <p>撮影日: 平成30年10月30日</p>	 <p>撮影日: 令和元年11月1日</p>	 <p>撮影日: 平成30年10月30日</p>
景観変化	展望景観に負の影響は認められない。		展望景観に負の影響は認められない。	

区分①:各方面から富士山を展望する地点、区分②:富士山から構成資産及び緩衝地帯を展望する地点、区分③:構成資産から当該構成資産及びその周辺地域を展望する地点

参考資料2 構成資産における整備事業の状況等

(1) 富士山城(五合目園地整備)



位置図



整備計画図



展望築山（園路方向より）

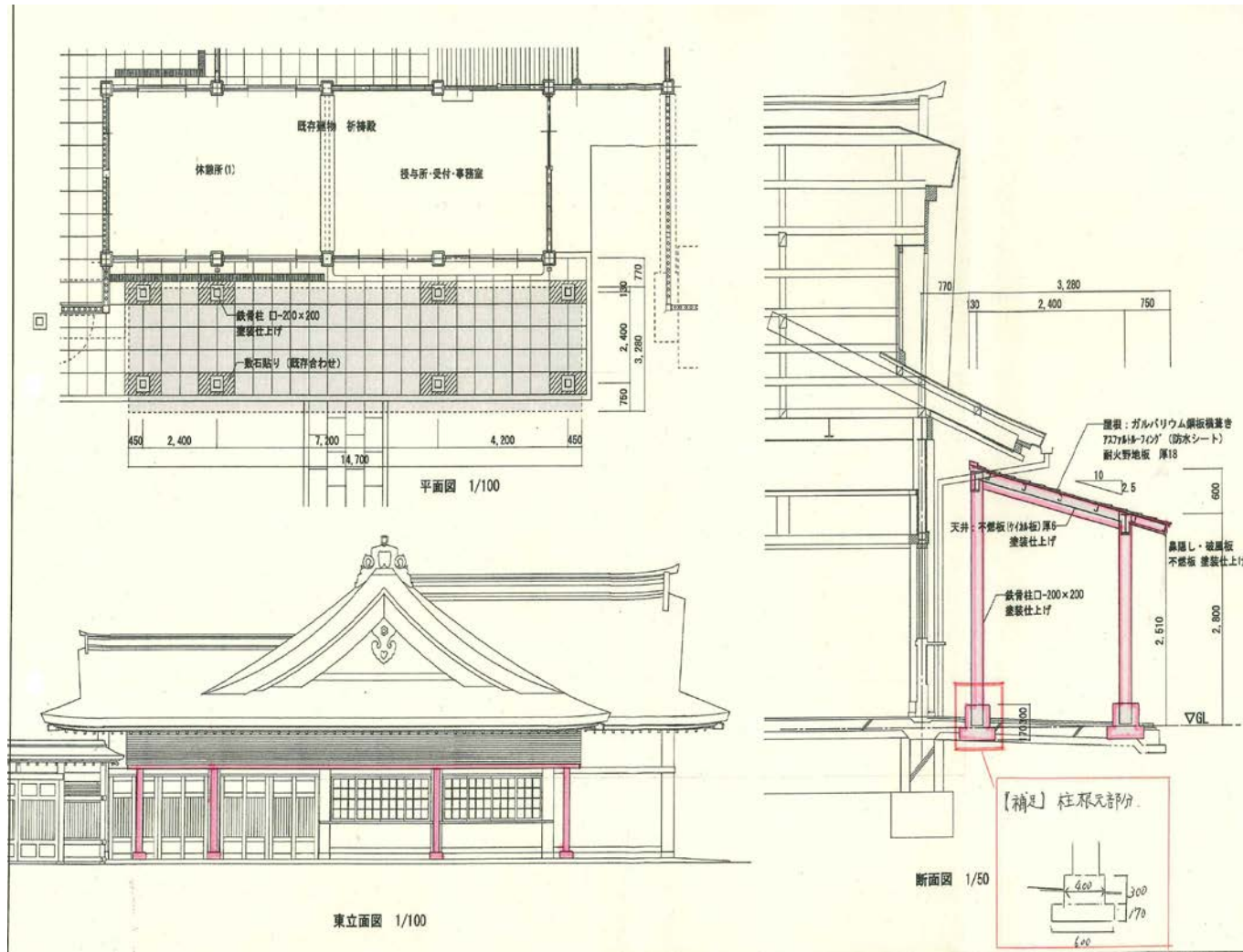


展望築山と山体

令和元年9月完成

(2) 富士山本宮浅間大社(祈祷殿の屋根増設と塗直し)

対象箇所図面



着手前

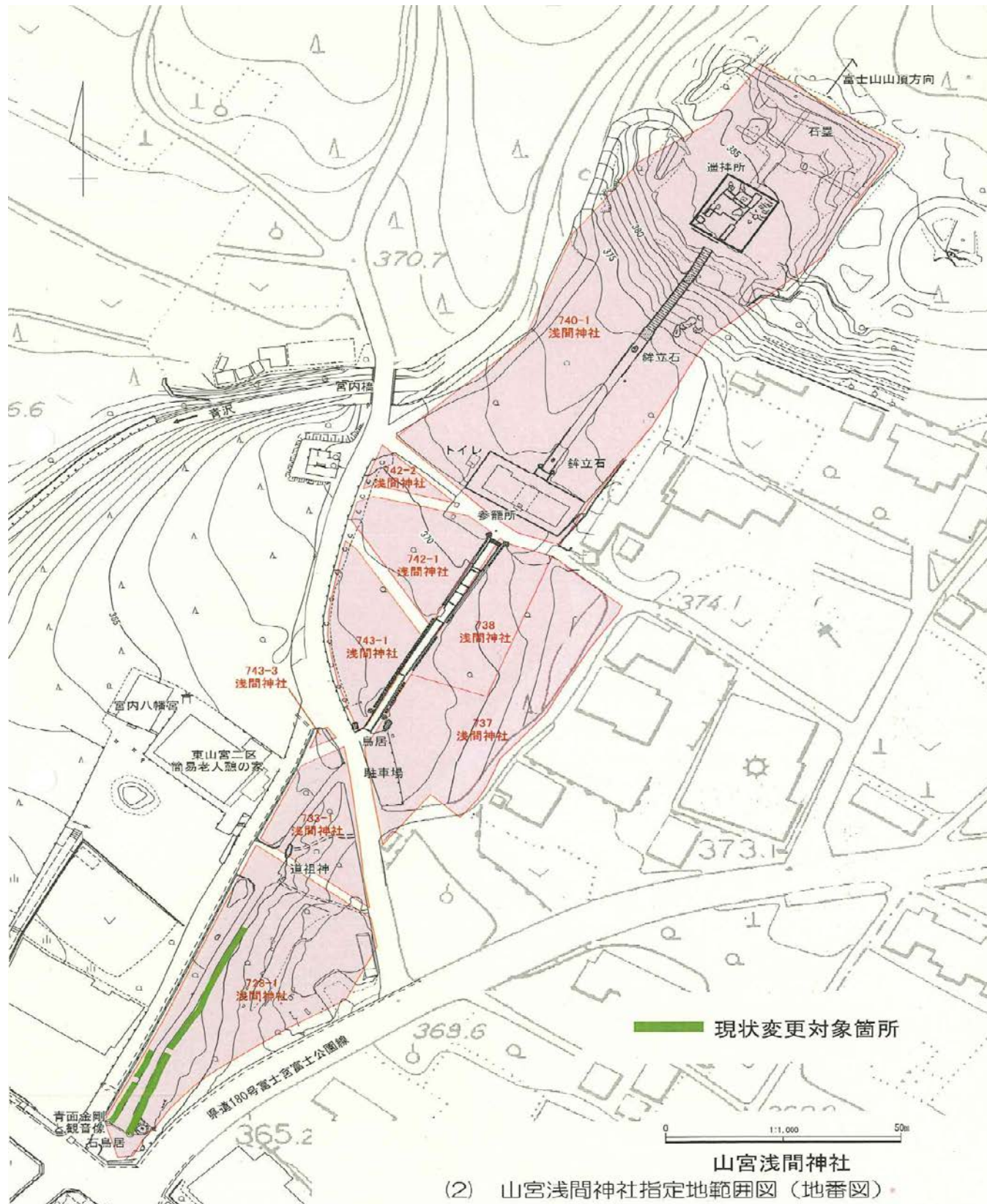


着手後



(3) 山宮浅間神社(参道舗装及び灯笼設置)

対象箇所図面



着手前



着手後



(4) 白糸ノ滝(売店集約化に伴う用地造成・売店建設)

売店集約化用地造成平面図



完成写真

